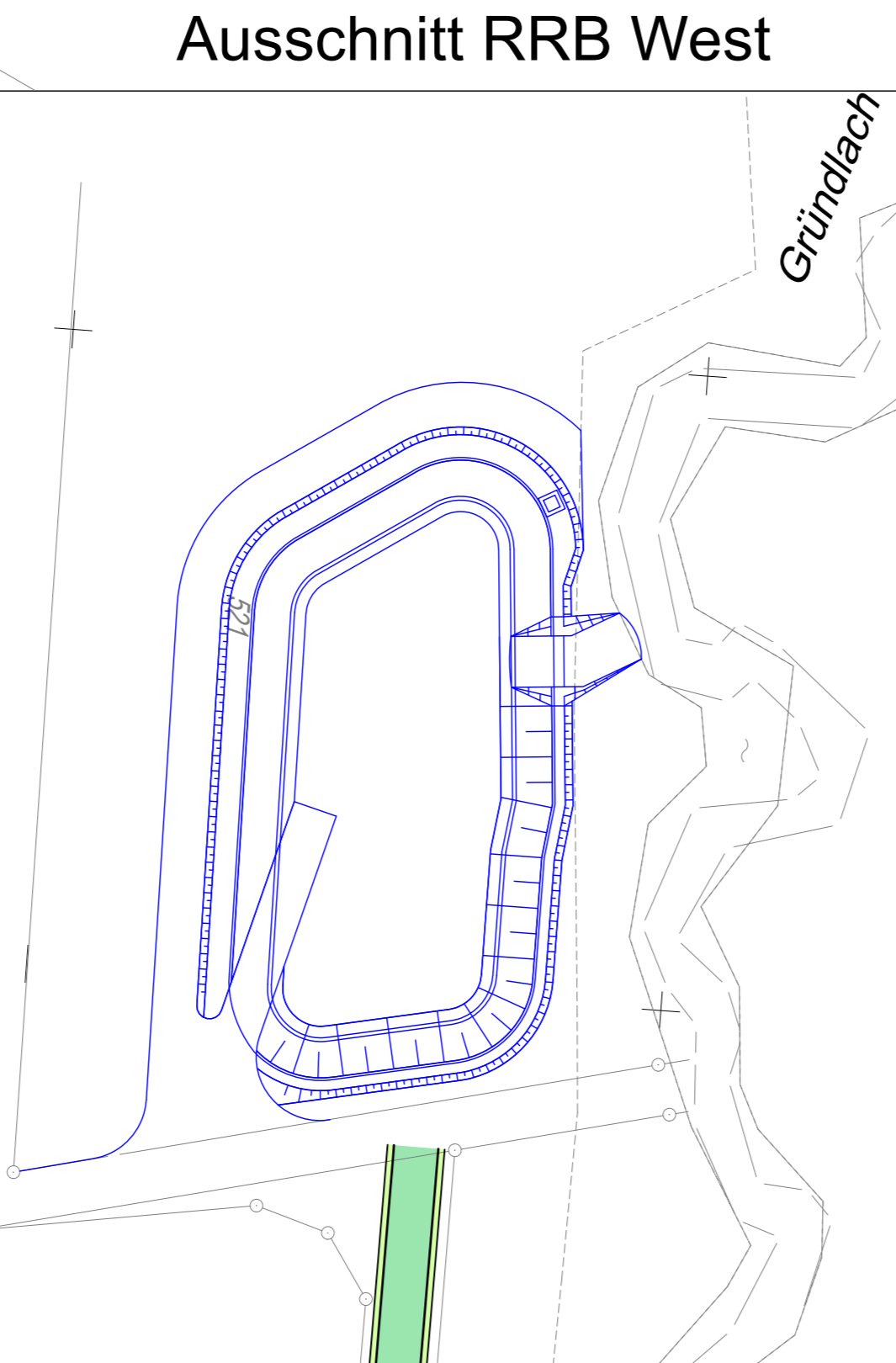
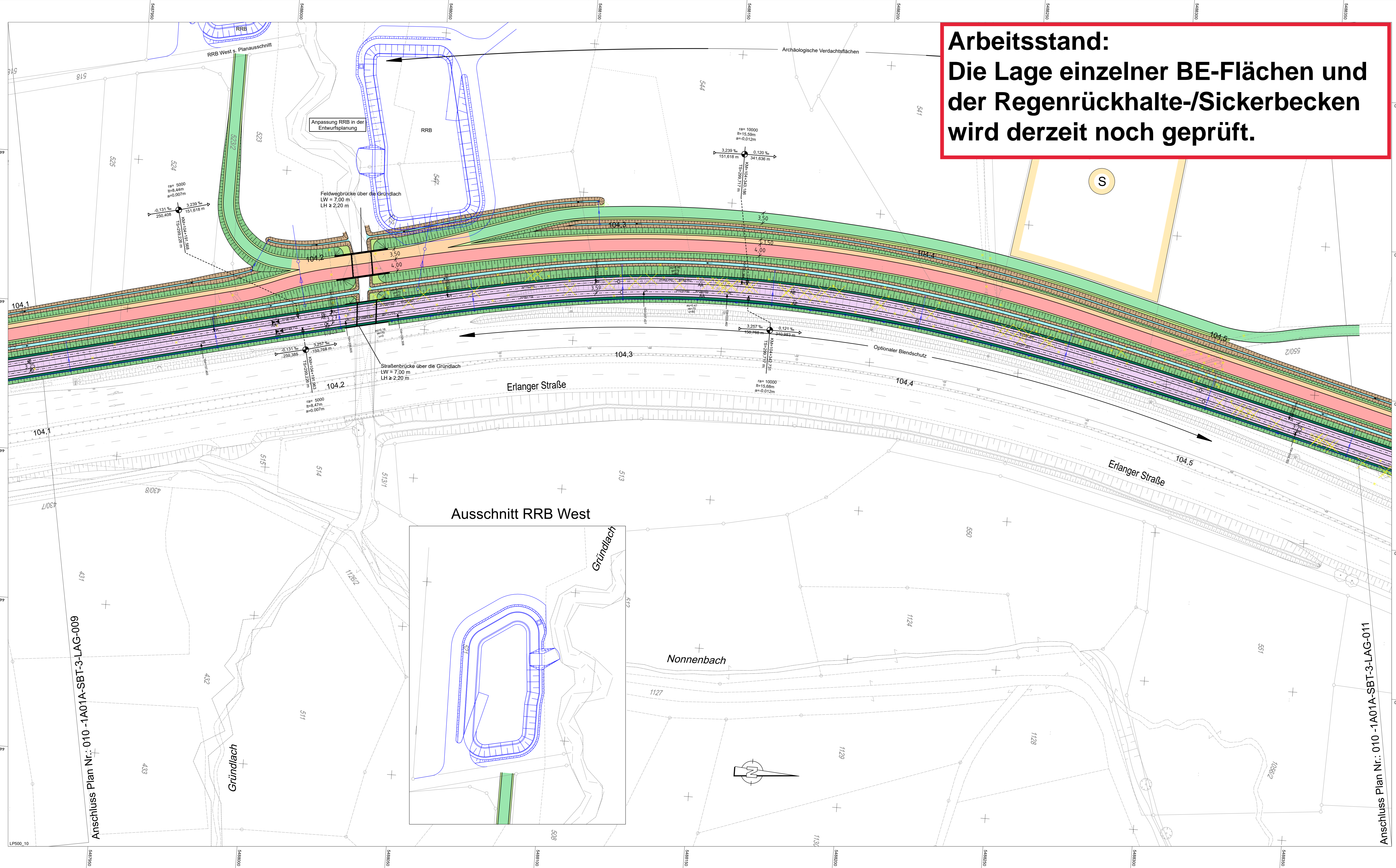
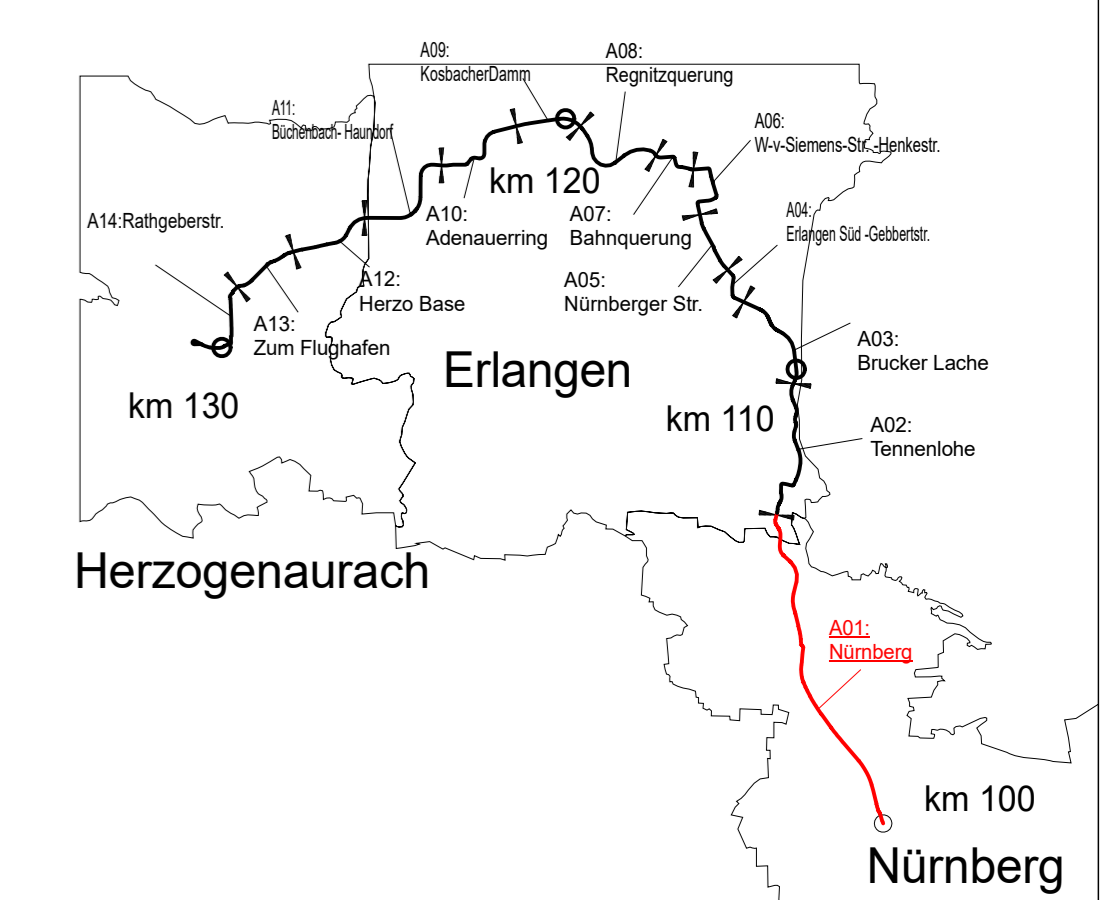


**Arbeitsstand:
Die Lage einzelner BE-Flächen und
der Regenrückhalte-/Sickerbecken
wird derzeit noch geprüft.**



Bestand

	best. Gebäude		Schaltkasten
	Baum		Liftable
	Wiese		Eingang
	Wald		Einfahrt
	Gartenland		Stiegsogel
	Umland		Fließrichtung
	Friedhof		Mast
	Zaun		Fahnenmast
	Mauer		Lampe
	Stützwand		Oberflurhydrant
	Baum nach Aufmaß 20		Brunnen



Zeichenerklärung siehe Plan 014_0X00A-SBT-3-SO_001

3			
2			
1	Beschreibung RRB	10.12.24	Klapuch
Nr.	Art der Änderung	Datum	Zeichen

Design Freeze Entwurfsplanung

Auftraggeber:	Anlage / Blatt-Nr.:	5-1/10
	Maßstab = 1 : 500	
ZWEI-KV-VERBAND STADT UMLAND-BAHN NÜRNBERG - ERLANGEN - HERZOGENAUACH	Projektkoordinatensystem: STUB (ähnlich GK 4) im DHHN2016	
Erlangen, den		
Verkehrsanlagenplanung Lageplan km 104,0+93 bis km 104,5+98 Gründlach		
Plannummer: 010_1A01A-SBT-Y-LAG-010	Index: 06	
VERKEHRSPLANUNGSAMT STRASSENPLANUNG		
Plan Nr. Nbg intern:	2.2255.2.10	NÜRNBERG, AM 29.11.2024
ABTEILUNGSLEITUNG	gez. Wunder	
BEARBEITUNG	Wie (4935)	
	Klapuch	AMTSLEITER
STUB01-05T-Stadtlum und bahn_LK-500_Lageplan500_10_PLT vom 17.12.24		

Plangrundlage: Amt für Geoinformation und Bodenordnung
Vermessung und Kartierung, Geoinf. Schmidtweiler, Tel. 231-44110
Darstellung der Flurkarte als Eigentumsnachweis nicht geeignet.

Gesamtbearbeitung der Plangrundlage in CARD/1:
Verkehrsplanungsamt Nürnberg, Straßenplanung
Klapuch, Tel. 231-4932

Anschluss Plan Nr.: 010_1A01A-SBT-3-LAG-009

Anschluss Plan Nr.: 010_1A01A-SBT-3-LAG-011